

Извещение

Администрация Солонешенского района Алтайского края, в соответствии с пп.15 п.2 ст.39.6, п.8 ст.39.8, ст.39.18 Земельного кодекса Российской Федерации, информирует о возможности предоставления заинтересованным лицам в аренду, земельных участков из земель государственной собственности (до разграничения прав), категория земель: земли сельскохозяйственного назначения:

1. с кадастровым номером 22:43:020001:1056. Местоположение: Российская Федерация, Алтайский край, Солонешенский район, Лютаевский сельсовет, с. Лютаево, вершина лога Калинкин. Площадь: 129333 кв.м. Виды разрешенного использования: выпас сельскохозяйственных животных;

2. с кадастровым номером 22:43:040001:1220. Местоположение: Российская Федерация, Алтайский край, район Солонешенский, в 550 м. по направлению на северо-восток от ориентира расположенного по адресу: Алтайский край, Солонешенский район, с. Сибирячиха, ул. Набережная, д. 2. Площадь: 1758302 кв.м. Виды разрешенного использования: животноводство (сенокошение).

Заинтересованные в предоставлении земельных участков лица, имеют право ознакомиться с их более подробными кадастровыми характеристиками на официальном сайте Администрации района <https://admsln.narod.ru/https://soloneshnoe.gosuslugi.ru/> в разделе: главная, меню, официально, все документы в подразделе: извещения по земельным отношениям и в бумажном виде в Администрации района. Заявления о намерении участвовать в аукционе по продаже права на заключение договора аренды земельного участка принимаются в течение тридцати дней со дня опубликования данного извещения: до 01 июля 2024 года, включительно. Способы подачи заявлений: лично в Администрацию района, посредством почтовой связи на бумажном носителе, посредством отправки через личный кабинет Единого портала государственных или муниципальных услуг, путем направления электронного документа заверенного электронной цифровой подписью заявителя на официальную электронную почту Администрации района: admsln@yandex.ru. По всем вопросам обращаться в Администрацию района по адресу: 659690, Алтайский край, Солонешенский район, с. Солонешное, ул. Красноармейская, 15, кабинеты № 15, 17, в рабочие дни: понедельник – пятница, с 9.00 до 17.00, исключая обед с 13.00 до 13.50. Телефон для справок 8(38594)22-6-37.

Филиал публично-правовой компании "Роскадастр" по Алтайскому краю
полное наименование органа регистрации прав

Выписка из Единого государственного реестра недвижимости об объекте недвижимости

Сведения о характеристиках объекта недвижимости

В Единый государственный реестр недвижимости внесены следующие сведения:

Раздел 1 Лист 1

Земельный участок			
вид объекта недвижимости			
Лист № 1 раздела 1	Всего листов раздела 1: 3	Всего разделов: 4	Всего листов выписки: 6
17.05.2024г. № КУВИ-001/2024-134335214			
Кадастровый номер:	22:43:020001:1056		
Номер кадастрового квартала:	22:43:020001		
Дата присвоения кадастрового номера:	20.07.2020		
Ранее присвоенный государственный учетный номер:	данные отсутствуют		
Местоположение:	Российская Федерация, Алтайский край, Солонешенский район, Лютаевский сельсовет, с. Лютаево, вершина лога Калинкин		
Площадь:	129333 +/- 3147		
Кадастровая стоимость, руб.:	188826.18		
Кадастровые номера расположенных в пределах земельного участка объектов недвижимости:	данные отсутствуют		
Кадастровые номера объектов недвижимости, из которых образован объект недвижимости:	данные отсутствуют		
Кадастровые номера образованных объектов недвижимости:	данные отсутствуют		
Категория земель:	Земли сельскохозяйственного назначения		
Виды разрешенного использования:	выпас сельскохозяйственных животных		
Сведения о кадастровом инженерере:	Шершнев Василий Владимирович, дата завершения кадастровых работ: 09.07.2020		
Сведения о лесах, водных объектах и об иных природных объектах, расположенных в пределах земельного участка:	данные отсутствуют		
Сведения о том, что земельный участок полностью расположен в границах зоны с особыми условиями использования территории, территории объекта культурного наследия, публичного сервитута:	данные отсутствуют		
Сведения о том, что земельный участок расположен в границах особой экономической зоны, территории опережающего развития, зоны территориального развития в Российской Федерации, игровой зоны:	данные отсутствуют		



ДОКУМЕНТ ПОДПИСАН
ЭЛЕКТРОННОЙ ПОДПИСЬЮ

Сертификат: 00ВВ056В7401СВ38D2В3576АСDC8425108

Владелец: ФЕДЕРАЛЬНАЯ СЛУЖБА ГОСУДАРСТВЕННОЙ
РЕГИСТРАЦИИ, КАДАСТРА И КАРТОГРАФИИ
Действителен: с 27.06.2023 по 19.09.2024

полное наименование должности

инициалы, фамилия

Земельный участок			
вид объекта недвижимости			
Лист № 2 раздела 1	Всего листов раздела 1: 3	Всего разделов: 4	Всего листов выписки: 6
17.05.2024г. № КУВИ-001/2024-134335214			
Кадастровый номер:		22:43:020001:1056	
Сведения о том, что земельный участок расположен в границах особо охраняемой природной территории, Байкальской природной территории и ее экологических зон, лесопарковом зеленом поясе, охотничьего угодья, лесничества:		данные отсутствуют	
Сведения о расположении земельного участка и (или) расположенного на нем объекта недвижимости в границах территории, в отношении которой принято решение о резервировании земель для государственных или муниципальных нужд:		данные отсутствуют	
Сведения о результатах проведения государственного земельного надзора:		данные отсутствуют	
Сведения о расположении земельного участка в границах территории, в отношении которой утвержден проект межевания территории:		данные отсутствуют	
Условный номер земельного участка:		данные отсутствуют	
Сведения о принятии акта и (или) заключении договора, предусматривающих предоставление в соответствии с земельным законодательством исполнительным органом государственным органом власти или органом местного самоуправления, находящегося в государственной или муниципальной собственности земельного участка для строительства наемного дома социального использования или наемного дома коммерческого использования:		данные отсутствуют	
Сведения о том, что земельный участок или земельные участки образованы на основании решения об изъятии земельного участка и (или) расположенного на нем объекта недвижимости для государственных или муниципальных нужд:		данные отсутствуют	
Сведения о том, что земельный участок образован из земель или земельного участка, государственная собственность на которые не разграничена:		данные отсутствуют	
Сведения о наличии земельного спора о местоположении границ земельных участков:		данные отсутствуют	
Статус записи об объекте недвижимости:		Сведения об объекте недвижимости имеют статус "актуальные"	
Особые отметки:		Сведения, необходимые для заполнения разделов: 2 - Сведения о зарегистрированных правах; 4 - Сведения о частях земельного участка, отсутствуют.	



ДОКУМЕНТ ПОДПИСАН
ЭЛЕКТРОННОЙ ПОДПИСЬЮ

Сертификат: 00ВВ056В7401СВ38D2В3576АСDС8425108

Владелец: ФЕДЕРАЛЬНАЯ СЛУЖБА ГОСУДАРСТВЕННОЙ
РЕГИСТРАЦИИ, КАДАСТРА И КАРТОГРАФИИ
Действителен: с 27.06.2023 по 19.09.2024

полное наименование должности

инициалы, фамилия

Земельный участок			
вид объекта недвижимости			
Лист № 3 раздела 1	Всего листов раздела 1: 3	Всего разделов: 4	Всего листов выписки: 6
17.05.2024г. № КУВИ-001/2024-134335214			
Кадастровый номер:	22:43:020001:1056		
Получатель выписки:	Администрация Солонешенского района Алтайского края		

полное наименование должности	 ДОКУМЕНТ ПОДПИСАН ЭЛЕКТРОННОЙ ПОДПИСЬЮ Сертификат: 00ВВ056В7401СВ38D2В3576АСDС8425108 Владелец: ФЕДЕРАЛЬНАЯ СЛУЖБА ГОСУДАРСТВЕННОЙ РЕГИСТРАЦИИ, КАДАСТРА И КАРТОГРАФИИ Действителен: с 27.06.2023 по 19.09.2024	инициалы, фамилия

Выписка из Единого государственного реестра недвижимости об объекте недвижимости

Описание местоположения земельного участка

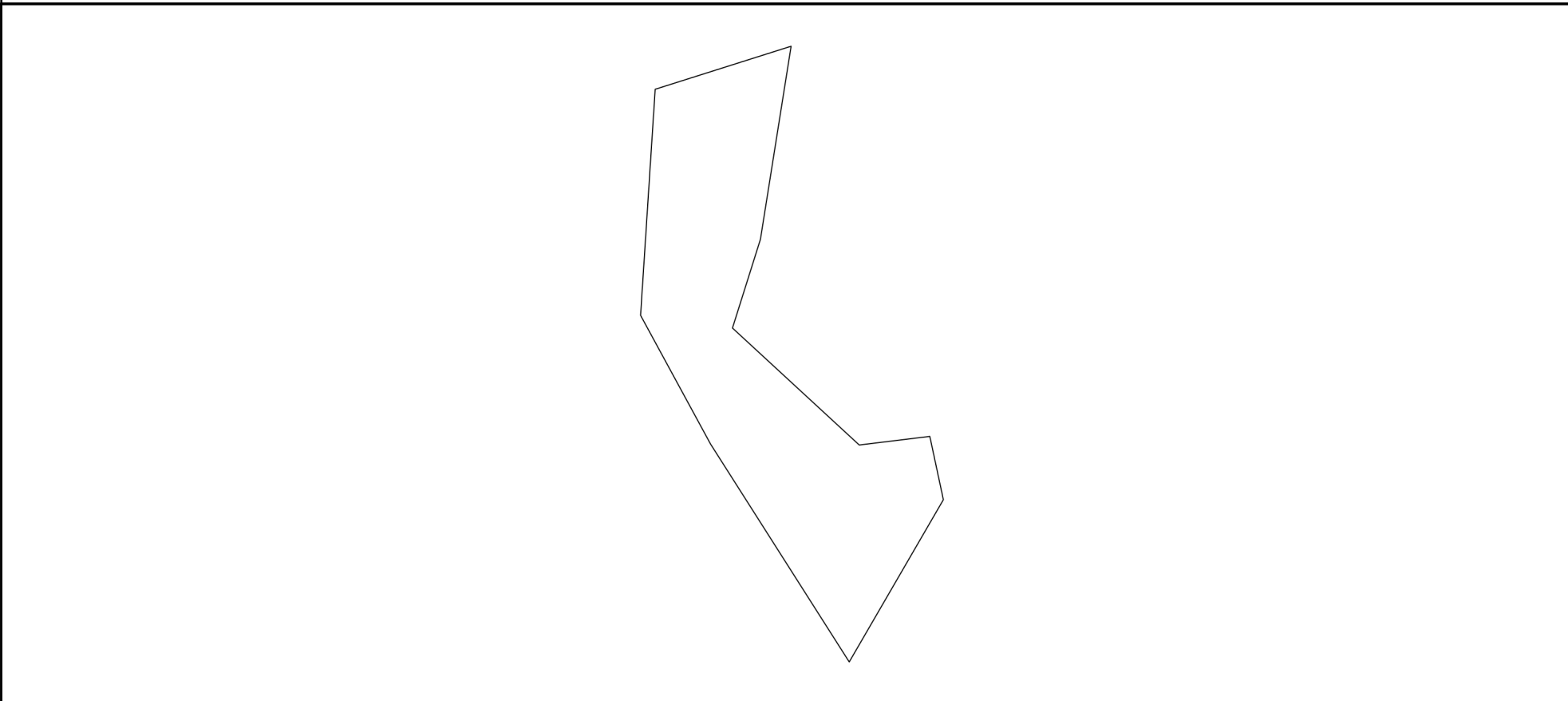
Земельный участок			
вид объекта недвижимости			

Лист № 1 раздела 3	Всего листов раздела 3: 1	Всего разделов: 4	Всего листов выписки: 6
--------------------	---------------------------	-------------------	-------------------------

17.05.2024г. № КУВИ-001/2024-134335214

Кадастровый номер: 22:43:020001:1056

План (чертеж, схема) земельного участка



Масштаб 1:8000 Условные обозначения:

	 ДОКУМЕНТ ПОДПИСАН ЭЛЕКТРОННОЙ ПОДПИСЬЮ Сертификат: 00ВВ056В7401СВ38D2В3576АСDС8425108 Владелец: ФЕДЕРАЛЬНАЯ СЛУЖБА ГОСУДАРСТВЕННОЙ РЕГИСТРАЦИИ, КАДАСТРА И КАРТОГРАФИИ Действителен: с 27.06.2023 по 19.09.2024	
полное наименование должности	инициалы, фамилия	

Выписка из Единого государственного реестра недвижимости об объекте недвижимости

Описание местоположения земельного участка

Земельный участок			
вид объекта недвижимости			
Лист № 1 раздела 3.1	Всего листов раздела 3.1: 1	Всего разделов: 4	Всего листов выписки: 6
17.05.2024г. № КУВИ-001/2024-134335214			
Кадастровый номер:		22:43:020001:1056	

Описание местоположения границ земельного участка							
№ п/п	Номер точки		Дирекционный угол	Горизонтальное проложение, м	Описание закрепления на местности	Кадастровые номера смежных участков	Сведения об адресах правообладателей смежных земельных участков
	начальная	конечная					
1	2	3	4	5	6	7	8
1	1.1.1	1.1.2	197°29.6`	125.02	данные отсутствуют	данные отсутствуют	данные отсутствуют
2	1.1.2	1.1.3	132°41.2`	231.77	данные отсутствуют	данные отсутствуют	данные отсутствуют
3	1.1.3	1.1.4	83°2.6`	95.52	данные отсутствуют	данные отсутствуют	данные отсутствуют
4	1.1.4	1.1.5	167°54.6`	86.99	данные отсутствуют	данные отсутствуют	данные отсутствуют
5	1.1.5	1.1.6	210°7.9`	252.01	данные отсутствуют	данные отсутствуют	данные отсутствуют
6	1.1.6	1.1.7	327°31.0`	346.97	данные отсутствуют	данные отсутствуют	данные отсутствуют
7	1.1.7	1.1.8	331°27.8`	196.85	данные отсутствуют	данные отсутствуют	данные отсутствуют
8	1.1.8	1.1.9	3°42.0`	304.38	данные отсутствуют	данные отсутствуют	данные отсутствуют
9	1.1.9	1.1.10	72°26.3`	191.57	данные отсутствуют	22:43:020001:568	данные отсутствуют
10	1.1.10	1.1.1	189°1.9`	262.61	данные отсутствуют	данные отсутствуют	данные отсутствуют



ДОКУМЕНТ ПОДПИСАН
ЭЛЕКТРОННОЙ ПОДПИСЬЮ

Сертификат: 00ВВ056В7401СВ38D2В3576АСDС8425108

Владелец: ФЕДЕРАЛЬНАЯ СЛУЖБА ГОСУДАРСТВЕННОЙ
РЕГИСТРАЦИИ, КАДАСТРА И КАРТОГРАФИИ
Действителен: с 27.06.2023 по 19.09.2024

полное наименование должности

инициалы, фамилия

Выписка из Единого государственного реестра недвижимости об объекте недвижимости

Описание местоположения земельного участка

Земельный участок			
вид объекта недвижимости			
Лист № 1 раздела 3.2	Всего листов раздела 3.2: 1	Всего разделов: 4	Всего листов выписки: 6
17.05.2024г. № КУВИ-001/2024-134335214			
Кадастровый номер:		22:43:020001:1056	

Сведения о характерных точках границы земельного участка				
Система координат МСК-22, зона 3				
Номер точки	Координаты, м		Описание закрепления на местности	Средняя квадратичная погрешность определения координат характерных точек границ земельного участка, м
	X	Y		
1	2	3	4	5
1	438246.92	3231054.1	не закреплена	2.5
2	438506.27	3231095.32	не закреплена	2.5
3	438448.47	3230912.68	не закреплена	2.5
4	438144.72	3230893.04	деревянный кол	2.5
5	437971.78	3230987.08	не закреплена	2.5
6	437679.09	3231173.42	не закреплена	2.5
7	437897.05	3231299.93	не закреплена	2.5
8	437982.11	3231281.71	не закреплена	2.5
9	437970.54	3231186.89	не закреплена	2.5
10	438127.68	3231016.52	не закреплена	2.5
1	438246.92	3231054.1	не закреплена	2.5

полное наименование должности		ДОКУМЕНТ ПОДПИСАН	инициалы, фамилия
		ЭЛЕКТРОННОЙ ПОДПИСЬЮ	
Сертификат: 00ВВ056В7401СВ38D2В3576АСDC8425108		Владелец: ФЕДЕРАЛЬНАЯ СЛУЖБА ГОСУДАРСТВЕННОЙ	
РЕГИСТРАЦИИ, КАДАСТРА И КАРТОГРАФИИ		Действителен: с 27.06.2023 по 19.09.2024	

Филиал публично-правовой компании "Роскадастр" по Алтайскому краю
полное наименование органа регистрации прав

Выписка из Единого государственного реестра недвижимости об объекте недвижимости

Сведения о характеристиках объекта недвижимости

В Единый государственный реестр недвижимости внесены следующие сведения:

Раздел 1 Лист 1

Земельный участок			
вид объекта недвижимости			
Лист № 1 раздела 1	Всего листов раздела 1: 3	Всего разделов: 8	Всего листов выписки: 15
17.05.2024г. № КУВИ-001/2024-134335450			
Кадастровый номер:	22:43:040001:1220		
Номер кадастрового квартала:	22:43:040001		
Дата присвоения кадастрового номера:	14.11.2017		
Ранее присвоенный государственный учетный номер:	данные отсутствуют		
Местоположение:	Российская Федерация, Алтайский край, район Солонешенский, в 550 м. по направлению на северо-восток от ориентира расположенного по адресу: Алтайский край, Солонешенский район, с. Сибирячиха, ул. Набережная, д. 2.		
Площадь:	1758302 +/- 11603		
Кадастровая стоимость, руб.:	2145128.44		
Кадастровые номера расположенных в пределах земельного участка объектов недвижимости:	данные отсутствуют		
Кадастровые номера объектов недвижимости, из которых образован объект недвижимости:	данные отсутствуют		
Кадастровые номера образованных объектов недвижимости:	данные отсутствуют		
Категория земель:	Земли сельскохозяйственного назначения		
Виды разрешенного использования:	Животноводство (сенокошение)		
Сведения о кадастровом инженере:	Меркулов Антон Иванович, договор на выполнение кадастровых работ от 31.08.2017 № 438, дата завершения кадастровых работ: 10.11.2017		
Сведения о лесах, водных объектах и об иных природных объектах, расположенных в пределах земельного участка:	данные отсутствуют		
Сведения о том, что земельный участок полностью расположен в границах зоны с особыми условиями использования территории, территории объекта культурного наследия, публичного сервитута:	данные отсутствуют		



ДОКУМЕНТ ПОДПИСАН
ЭЛЕКТРОННОЙ ПОДПИСЬЮ

Сертификат: 00ВВ056В7401СВ38D2В3576АСDC8425108

Владелец: ФЕДЕРАЛЬНАЯ СЛУЖБА ГОСУДАРСТВЕННОЙ
РЕГИСТРАЦИИ, КАДАСТРА И КАРТОГРАФИИ
Действителен: с 27.06.2023 по 19.09.2024

полное наименование должности

инициалы, фамилия

Земельный участок			
вид объекта недвижимости			
Лист № 2 раздела 1	Всего листов раздела 1: 3	Всего разделов: 8	Всего листов выписки: 15
17.05.2024г. № КУВИ-001/2024-134335450			
Кадастровый номер:		22:43:040001:1220	
Сведения о том, что земельный участок расположен в границах особой экономической зоны, территории опережающего развития, зоны территориального развития в Российской Федерации, игорной зоны:	данные отсутствуют		
Сведения о том, что земельный участок расположен в границах особо охраняемой природной территории, Байкальской природной территории и ее экологических зон, лесопарковом зеленом поясе, охотничьего угодья, лесничества:	данные отсутствуют		
Сведения о расположении земельного участка и (или) расположенного на нем объекта недвижимости в границах территории, в отношении которой принято решение о резервировании земель для государственных или муниципальных нужд:	данные отсутствуют		
Сведения о результатах проведения государственного земельного надзора:	данные отсутствуют		
Сведения о расположении земельного участка в границах территории, в отношении которой утвержден проект межевания территории:	данные отсутствуют		
Условный номер земельного участка:	данные отсутствуют		
Сведения о принятии акта и (или) заключении договора, предусматривающих предоставление в соответствии с земельным законодательством исполнительным органом государственным органом власти или органом местного самоуправления, находящегося в государственной или муниципальной собственности земельного участка для строительства наемного дома социального использования или наемного дома коммерческого использования:	данные отсутствуют		
Сведения о том, что земельный участок или земельные участки образованы на основании решения об изъятии земельного участка и (или) расположенного на нем объекта недвижимости для государственных или муниципальных нужд:	данные отсутствуют		
Сведения о том, что земельный участок образован из земель или земельного участка, государственная собственность на которые не разграничена:	данные отсутствуют		



ДОКУМЕНТ ПОДПИСАН
ЭЛЕКТРОННОЙ ПОДПИСЬЮ

Сертификат: 00BV056B7401CB38D2B3576ACDC8425108

Владелец: ФЕДЕРАЛЬНАЯ СЛУЖБА ГОСУДАРСТВЕННОЙ
РЕГИСТРАЦИИ, КАДАСТРА И КАРТОГРАФИИ
Действителен: с 27.06.2023 по 19.09.2024

полное наименование должности

инициалы, фамилия

Земельный участок			
вид объекта недвижимости			
Лист № 3 раздела 1	Всего листов раздела 1: 3	Всего разделов: 8	Всего листов выписки: 15
17.05.2024г. № КУВИ-001/2024-134335450			
Кадастровый номер:		22:43:040001:1220	
Сведения о наличии земельного спора о местоположении границ земельных участков:		данные отсутствуют	
Статус записи об объекте недвижимости:		Сведения об объекте недвижимости имеют статус "актуальные"	
Особые отметки:		Сведения об ограничениях права на объект недвижимости, обременениях данного объекта, не зарегистрированных в реестре прав, ограничений прав и обременений недвижимого имущества: вид ограничения (обременения): ограничения прав на земельный участок, предусмотренные статьей 56 Земельного кодекса Российской Федерации; срок действия: с 10.11.2017; реквизиты документа-основания: справка о балансовой стоимости имущества, находящегося на балансе филиала ОАО "МРСК Сибири" - "Алтайэнерго" по состоянию на 31.03.2015 от 31.03.2015 № б/н выдан: ОАО "Межрегиональная распределительная сетевая компания Сибири".	
Получатель выписки:		Администрация Солонешенского района Алтайского края	

полное наименование должности		ДОКУМЕНТ ПОДПИСАН	инициалы, фамилия
		ЭЛЕКТРОННОЙ ПОДПИСЬЮ	
Сертификат: 00BV056B7401CB38D2B3576ACDC8425108			
Владелец: ФЕДЕРАЛЬНАЯ СЛУЖБА ГОСУДАРСТВЕННОЙ			
РЕГИСТРАЦИИ, КАДАСТРА И КАРТОГРАФИИ			
Действителен: с 27.06.2023 по 19.09.2024			

Выписка из Единого государственного реестра недвижимости об объекте недвижимости
Сведения о зарегистрированных правах

Земельный участок			
вид объекта недвижимости			
Лист № 1 раздела 2	Всего листов раздела 2: 2	Всего разделов: 8	Всего листов выписки: 15
17.05.2024г. № КУВИ-001/2024-134335450			
Кадастровый номер:		22:43:040001:1220	
1	Правообладатель (правообладатели):	1.1	не установлен
	Сведения о возможности предоставления третьим лицам персональных данных физического лица:	1.1.1	данные отсутствуют
2	Вид, номер, дата и время государственной регистрации права:	2.1	не зарегистрировано
3	Сведения об осуществлении государственной регистрации сделки, права без необходимого в силу закона согласия третьего лица, органа:	3.1	данные отсутствуют
4	Ограничение прав и обременение объекта недвижимости:	не зарегистрировано	
5	Договоры участия в долевом строительстве:	не зарегистрировано	
6	Заявленные в судебном порядке права требования:	данные отсутствуют	
7	Сведения о возможности предоставления третьим лицам персональных данных физического лица	данные отсутствуют	
8	Сведения о возражении в отношении зарегистрированного права:	данные отсутствуют	
9	Сведения о наличии решения об изъятии объекта недвижимости для государственных и муниципальных нужд:	данные отсутствуют	
10	Сведения о невозможности государственной регистрации без личного участия правообладателя или его законного представителя:	данные отсутствуют	
11	Правопритязания и сведения о наличии поступивших, но не рассмотренных заявлений о проведении государственной регистрации права (перехода, прекращения права), ограничения права или обременения объекта недвижимости, сделки в отношении объекта недвижимости:	отсутствуют	



ДОКУМЕНТ ПОДПИСАН
ЭЛЕКТРОННОЙ ПОДПИСЬЮ

Сертификат: 00BV056B7401CB38D2B3576ACDC8425108

Владелец: ФЕДЕРАЛЬНАЯ СЛУЖБА ГОСУДАРСТВЕННОЙ
РЕГИСТРАЦИИ, КАДАСТРА И КАРТОГРАФИИ
Действителен: с 27.06.2023 по 19.09.2024

полное наименование должности

инициалы, фамилия

Земельный участок			
вид объекта недвижимости			
Лист № 2 раздела 2	Всего листов раздела 2: 2	Всего разделов: 8	Всего листов выписки: 15
17.05.2024г. № КУВИ-001/2024-134335450			
Кадастровый номер:		22:43:040001:1220	
11	Сведения о невозможности государственной регистрации перехода, прекращения, ограничения права на земельный участок из земель сельскохозяйственного назначения:	данные отсутствуют	

полное наименование должности	 ДОКУМЕНТ ПОДПИСАН ЭЛЕКТРОННОЙ ПОДПИСЬЮ Сертификат: 00ВВ056В7401СВ38D2В3576АСDС8425108 Владелец: ФЕДЕРАЛЬНАЯ СЛУЖБА ГОСУДАРСТВЕННОЙ РЕГИСТРАЦИИ, КАДАСТРА И КАРТОГРАФИИ Действителен: с 27.06.2023 по 19.09.2024	инициалы, фамилия
-------------------------------	---	-------------------

Выписка из Единого государственного реестра недвижимости об объекте недвижимости
Описание местоположения земельного участка

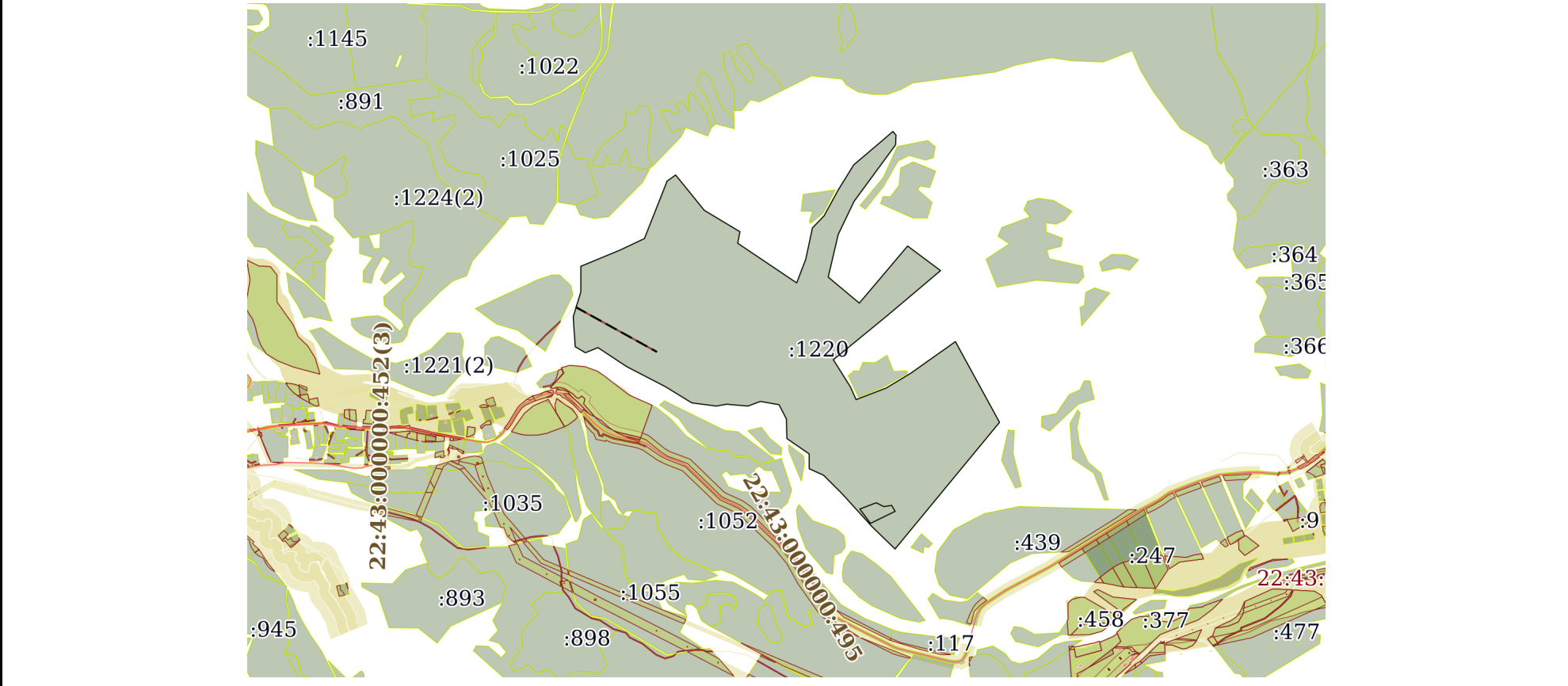
Земельный участок
вид объекта недвижимости

Лист № 1 раздела 3 Всего листов раздела 3: 1 Всего разделов: 8 Всего листов выписки: 15

17.05.2024г. № КУВИ-001/2024-134335450

Кадастровый номер: 22:43:040001:1220

План (чертеж, схема) земельного участка



Масштаб 1:30000 Условные обозначения:

полное наименование должности	 <p>ДОКУМЕНТ ПОДПИСАН ЭЛЕКТРОННОЙ ПОДПИСЬЮ</p> <p>Сертификат: 00ВВ056В7401СВ38D2В3576АСDС8425108 Владелец: ФЕДЕРАЛЬНАЯ СЛУЖБА ГОСУДАРСТВЕННОЙ РЕГИСТРАЦИИ, КАДАСТРА И КАРТОГРАФИИ Действителен: с 27.06.2023 по 19.09.2024</p>	инициалы, фамилия
-------------------------------	---	-------------------

Выписка из Единого государственного реестра недвижимости об объекте недвижимости

Описание местоположения земельного участка

Земельный участок			
вид объекта недвижимости			
Лист № 1 раздела 3.1	Всего листов раздела 3.1: 3	Всего разделов: 8	Всего листов выписки: 15
17.05.2024г. № КУВИ-001/2024-134335450			
Кадастровый номер:		22:43:040001:1220	

Описание местоположения границ земельного участка							
№ п/п	Номер точки		Дирекционный угол	Горизонтальное проложение, м	Описание закрепления на местности	Кадастровые номера смежных участков	Сведения об адресах правообладателей смежных земельных участков
	начальная	конечная					
1	2	3	4	5	6	7	8
1	1.1.1	1.1.2	140°46.6'	88.31	данные отсутствуют	данные отсутствуют	данные отсутствуют
2	1.1.2	1.1.3	141°2.7'	142.4	данные отсутствуют	данные отсутствуют	данные отсутствуют
3	1.1.3	1.1.4	120°58.7'	211.32	данные отсутствуют	данные отсутствуют	данные отсутствуют
4	1.1.4	1.1.5	191°9.4'	59.64	данные отсутствуют	данные отсутствуют	данные отсутствуют
5	1.1.5	1.1.6	123°54.8'	360.85	данные отсутствуют	данные отсутствуют	данные отсутствуют
6	1.1.6	1.1.7	20°55.5'	127.82	данные отсутствуют	данные отсутствуют	данные отсутствуют
7	1.1.7	1.1.8	12°5.7'	163.32	данные отсутствуют	данные отсутствуют	данные отсутствуют
8	1.1.8	1.1.9	43°52.5'	84.98	данные отсутствуют	данные отсутствуют	данные отсутствуют
9	1.1.9	1.1.10	28°36.8'	147.61	данные отсутствуют	данные отсутствуют	данные отсутствуют
10	1.1.10	1.1.11	31°43.2'	152.35	данные отсутствуют	данные отсутствуют	данные отсутствуют
11	1.1.11	1.1.12	49°40.1'	191.31	данные отсутствуют	данные отсутствуют	данные отсутствуют
12	1.1.12	1.1.13	49°5.0'	69.7	данные отсутствуют	данные отсутствуют	данные отсутствуют
13	1.1.13	1.1.14	139°35.8'	24.53	данные отсутствуют	данные отсутствуют	данные отсутствуют
14	1.1.14	1.1.15	182°43.9'	49.54	данные отсутствуют	данные отсутствуют	данные отсутствуют
15	1.1.15	1.1.16	216°15.9'	355.31	данные отсутствуют	данные отсутствуют	данные отсутствуют
16	1.1.16	1.1.17	205°36.1'	186.9	данные отсутствуют	данные отсутствуют	данные отсутствуют
17	1.1.17	1.1.18	193°10.9'	222.32	данные отсутствуют	данные отсутствуют	данные отсутствуют
18	1.1.18	1.1.19	129°53.3'	205.74	данные отсутствуют	данные отсутствуют	данные отсутствуют
19	1.1.19	1.1.20	40°12.9'	379.5	данные отсутствуют	данные отсутствуют	данные отсутствуют
20	1.1.20	1.1.21	126°44.3'	208.75	данные отсутствуют	данные отсутствуют	данные отсутствуют
21	1.1.21	1.1.22	229°48.5'	357.79	данные отсутствуют	данные отсутствуют	данные отсутствуют
22	1.1.22	1.1.23	230°40.4'	252.81	данные отсутствуют	данные отсутствуют	данные отсутствуют



ДОКУМЕНТ ПОДПИСАН
ЭЛЕКТРОННОЙ ПОДПИСЬЮ

Сертификат: 00BV056B7401CB38D2B3576ACDC8425108

Владелец: ФЕДЕРАЛЬНАЯ СЛУЖБА ГОСУДАРСТВЕННОЙ

РЕГИСТРАЦИИ, КАДАСТРА И КАРТОГРАФИИ

Действителен: с 27.06.2023 по 19.09.2024

полное наименование должности

инициалы, фамилия

Земельный участок

вид объекта недвижимости

Лист № 2 раздела 3.1

Всего листов раздела 3.1: 3

Всего разделов: 8

Всего листов выписки: 15

17.05.2024г. № КУВИ-001/2024-134335450

Кадастровый номер:

22:43:040001:1220

1	2	3	4	5	6	7	8
23	1.1.23	1.1.24	230°54.2'	97.14	данные отсутствуют	данные отсутствуют	данные отсутствуют
24	1.1.24	1.1.25	147°54.4'	164.09	данные отсутствуют	данные отсутствуют	данные отсутствуют
25	1.1.25	1.1.26	156°3.4'	69.61	данные отсутствуют	данные отсутствуют	данные отсутствуют
26	1.1.26	1.1.27	68°57.8'	164.09	данные отсутствуют	данные отсутствуют	данные отсутствуют
27	1.1.27	1.1.28	58°52.5'	145.87	данные отсутствуют	данные отсутствуют	данные отсутствуют
28	1.1.28	1.1.29	54°41.3'	277.19	данные отсутствуют	данные отсутствуют	данные отсутствуют
29	1.1.29	1.1.30	151°22.0'	467.09	данные отсутствуют	данные отсутствуют	данные отсутствуют
30	1.1.30	1.1.31	219°29.7'	833.52	данные отсутствуют	данные отсутствуют	данные отсутствуют
31	1.1.31	1.1.32	314°7.6'	163.57	данные отсутствуют	данные отсутствуют	данные отсутствуют
32	1.1.32	1.1.33	317°45.5'	224.89	данные отсутствуют	данные отсутствуют	данные отсутствуют
33	1.1.33	1.1.34	315°0.0'	133.29	данные отсутствуют	данные отсутствуют	данные отсутствуют
34	1.1.34	1.1.35	294°18.1'	80.14	данные отсутствуют	данные отсутствуют	данные отсутствуют
35	1.1.35	1.1.36	0°0.0'	75.4	данные отсутствуют	данные отсутствуют	данные отсутствуют
36	1.1.36	1.1.37	304°30.5'	137.24	данные отсутствуют	данные отсутствуют	данные отсутствуют
37	1.1.37	1.1.38	358°38.4'	98.99	данные отсутствуют	данные отсутствуют	данные отсутствуют
38	1.1.38	1.1.39	332°41.8'	82.19	данные отсутствуют	данные отсутствуют	данные отсутствуют
39	1.1.39	1.1.40	279°55.8'	95.68	данные отсутствуют	данные отсутствуют	данные отсутствуют
40	1.1.40	1.1.41	249°40.6'	67.83	данные отсутствуют	данные отсутствуют	данные отсутствуют
41	1.1.41	1.1.42	274°58.0'	108.79	данные отсутствуют	данные отсутствуют	данные отсутствуют
42	1.1.42	1.1.43	259°42.1'	52.69	данные отсутствуют	данные отсутствуют	данные отсутствуют
43	1.1.43	1.1.44	277°31.4'	125.95	данные отсутствуют	данные отсутствуют	данные отсутствуют
44	1.1.44	1.1.45	301°33.2'	157.58	данные отсутствуют	данные отсутствуют	данные отсутствуют
45	1.1.45	1.1.46	297°23.3'	220.25	данные отсутствуют	данные отсутствуют	данные отсутствуют
46	1.1.46	1.1.47	303°28.7'	175.12	данные отсутствуют	данные отсутствуют	данные отсутствуют
47	1.1.47	1.1.48	247°50.0'	68.7	данные отсутствуют	данные отсутствуют	данные отсутствуют
48	1.1.48	1.1.49	300°34.9'	60.2	данные отсутствуют	данные отсутствуют	данные отсутствуют
49	1.1.49	1.1.50	356°12.8'	152.36	данные отсутствуют	данные отсутствуют	данные отсутствуют
50	1.1.50	1.1.51	16°59.6'	132.18	данные отсутствуют	данные отсутствуют	данные отсутствуют
51	1.1.51	1.1.52	0°0.0'	129.91	данные отсутствуют	данные отсутствуют	данные отсутствуют



ДОКУМЕНТ ПОДПИСАН
ЭЛЕКТРОННОЙ ПОДПИСЬЮ

Сертификат: 00BV056B7401CB38D2B3576ACDC8425108

Владелец: ФЕДЕРАЛЬНАЯ СЛУЖБА ГОСУДАРСТВЕННОЙ

РЕГИСТРАЦИИ, КАДАСТРА И КАРТОГРАФИИ

Действителен: с 27.06.2023 по 19.09.2024

полное наименование должности

инициалы, фамилия

Земельный участок

вид объекта недвижимости

Лист № 3 раздела 3.1

Всего листов раздела 3.1: 3

Всего разделов: 8

Всего листов выписки: 15

17.05.2024г. № КУВИ-001/2024-134335450

Кадастровый номер:

22:43:040001:1220

1	2	3	4	5	6	7	8
52	1.1.52	1.1.53	67°32.0`	213.84	данные отсутствуют	данные отсутствуют	данные отсутствуют
53	1.1.53	1.1.54	64°44.9`	138.07	данные отсутствуют	данные отсутствуют	данные отсутствуют
54	1.1.54	1.1.55	21°35.0`	230.58	данные отсутствуют	данные отсутствуют	данные отсутствуют
55	1.1.55	1.1.56	21°29.8`	83.56	данные отсутствуют	данные отсутствуют	данные отсутствуют
56	1.1.56	1.1.1	54°32.5`	52.94	данные отсутствуют	данные отсутствуют	данные отсутствуют
57	1.2.57	1.2.58	143°15.4`	90.6	данные отсутствуют	22:43:040001:1047	данные отсутствуют
58	1.2.58	1.2.59	63°58.1`	138.97	данные отсутствуют	22:43:040001:1047	данные отсутствуют
59	1.2.59	1.2.60	329°52.0`	34.7	данные отсутствуют	22:43:040001:1047	данные отсутствуют
60	1.2.60	1.2.61	261°52.1`	41.07	данные отсутствуют	22:43:040001:1047	данные отсутствуют
61	1.2.61	1.2.62	297°9.1`	42.42	данные отсутствуют	22:43:040001:1047	данные отсутствуют
62	1.2.62	1.2.57	249°0.1`	89.16	данные отсутствуют	22:43:040001:1047	данные отсутствуют



ДОКУМЕНТ ПОДПИСАН
ЭЛЕКТРОННОЙ ПОДПИСЬЮ

Сертификат: 00ВВ056В7401СВ38D2В3576АСDС8425108

Владелец: ФЕДЕРАЛЬНАЯ СЛУЖБА ГОСУДАРСТВЕННОЙ

РЕГИСТРАЦИИ, КАДАСТРА И КАРТОГРАФИИ

Действителен: с 27.06.2023 по 19.09.2024

полное наименование должности

инициалы, фамилия

Выписка из Единого государственного реестра недвижимости об объекте недвижимости

Описание местоположения земельного участка

Земельный участок			
вид объекта недвижимости			
Лист № 1 раздела 3.2	Всего листов раздела 3.2: 3	Всего разделов: 8	Всего листов выписки: 15
17.05.2024г. № КУВИ-001/2024-134335450			
Кадастровый номер:		22:43:040001:1220	

Сведения о характерных точках границы земельного участка				
Система координат МСК-22, зона 3				
Номер точки	Координаты, м		Описание закрепления на местности	Средняя квадратичная погрешность определения координат характерных точек границ земельного участка, м
	X	Y		
1	2	3	4	5
1	422844.06	3205515.35	-	2.5
2	422876.01	3205598.59	-	2.5
3	422856.65	3205636.34	-	2.5
4	422862.46	3205677	-	2.5
5	422832.45	3205694.42	-	2.5
6	422771.46	3205569.55	-	2.5
1	422844.06	3205515.35	-	2.5
1	424540.28	3204580.63	Не закреплена	2.5
2	424509.57	3204537.51	Не закреплена	2.5
3	424431.82	3204506.89	Не закреплена	2.5
4	424217.41	3204422.07	Не закреплена	2.5
5	424158.51	3204297.19	Не закреплена	2.5
6	424076.79	3204099.58	Не закреплена	2.5
7	423946.88	3204099.58	Не закреплена	2.5
8	423820.47	3204060.95	Не закреплена	2.5
9	423668.44	3204071.01	Не закреплена	2.5
10	423637.81	3204122.84	Не закреплена	2.5
11	423663.73	3204186.46	Не закреплена	2.5
12	423567.13	3204332.53	Не закреплена	2.5
13	423465.81	3204528.09	Не закреплена	2.5
14	423383.35	3204662.37	Не закреплена	2.5
15	423366.86	3204787.24	Не закреплена	2.5



ДОКУМЕНТ ПОДПИСАН
ЭЛЕКТРОННОЙ ПОДПИСЬЮ

Сертификат: 00ВВ056В7401СВ38D2В3576АСDС8425108

Владелец: ФЕДЕРАЛЬНАЯ СЛУЖБА ГОСУДАРСТВЕННОЙ
РЕГИСТРАЦИИ, КАДАСТРА И КАРТОГРАФИИ
Действителен: с 27.06.2023 по 19.09.2024

полное наименование должности

инициалы, фамилия

Земельный участок

вид объекта недвижимости

Лист № 2 раздела 3.2

Всего листов раздела 3.2: 3

Всего разделов: 8

Всего листов выписки: 15

17.05.2024г. № КУВИ-001/2024-134335450

Кадастровый номер:

22:43:040001:1220

1	2	3	4	5
16	423376.28	3204839.08	Не закреплена	2.5
17	423366.86	3204947.46	Не закреплена	2.5
18	423390.42	3205011.07	Не закреплена	2.5
19	423373.92	3205105.32	Не закреплена	2.5
20	423300.89	3205143.02	Не закреплена	2.5
21	423201.93	3205145.37	Не закреплена	2.5
22	423124.18	3205258.46	Не закреплена	2.5
23	423048.78	3205258.46	Не закреплена	2.5
24	423015.8	3205331.5	Не закреплена	2.5
25	422921.55	3205425.75	Не закреплена	2.5
26	422755.06	3205576.93	Не закреплена	2.5
27	422641.18	3205694.34	Не закреплена	2.5
28	423284.39	3206224.47	Не закреплена	2.5
29	423694.36	3206000.64	Не закреплена	2.5
30	423534.14	3205774.45	Не закреплена	2.5
31	423458.74	3205649.58	Не закреплена	2.5
32	423399.84	3205496.43	Не закреплена	2.5
33	423463.46	3205468.18	Не закреплена	2.5
34	423602.47	3205381	Не закреплена	2.5
35	423663.73	3205456.39	Не закреплена	2.5
36	423823.94	3205651.95	Не закреплена	2.5
37	424054.84	3205925.26	Не закреплена	2.5
38	424179.71	3205757.97	Не закреплена	2.5
39	423889.91	3205512.94	Не закреплена	2.5
40	424021.85	3205355.08	Не закреплена	2.5
41	424238.31	3205405.78	Не закреплена	2.5
42	424406.86	3205486.54	Не закреплена	2.5
43	424693.34	3205696.71	Не закреплена	2.5
44	424742.82	3205699.07	Не закреплена	2.5



ДОКУМЕНТ ПОДПИСАН
ЭЛЕКТРОННОЙ ПОДПИСЬЮ

Сертификат: 00ВВ056В7401СВ38D2В3576АСDС8425108

Владелец: ФЕДЕРАЛЬНАЯ СЛУЖБА ГОСУДАРСТВЕННОЙ

РЕГИСТРАЦИИ, КАДАСТРА И КАРТОГРАФИИ

Действителен: с 27.06.2023 по 19.09.2024

полное наименование должности

инициалы, фамилия

Земельный участок

вид объекта недвижимости

Лист № 3 раздела 3.2

Всего листов раздела 3.2: 3

Всего разделов: 8

Всего листов выписки: 15

17.05.2024г. № КУВИ-001/2024-134335450

Кадастровый номер:

22:43:040001:1220

1	2	3	4	5
45	424761.5	3205683.17	Не закреплена	2.5
46	424715.85	3205630.5	Не закреплена	2.5
47	424592.03	3205484.66	Не закреплена	2.5
48	424462.44	3205404.56	Не закреплена	2.5
49	424332.86	3205333.87	Не закреплена	2.5
50	424271.6	3205274.97	Не закреплена	2.5
51	424111.91	3205240.75	Не закреплена	2.5
52	423992.52	3205195.1	Не закреплена	2.5
53	424193.85	3204895.64	Не закреплена	2.5
54	424252.36	3204907.18	Не закреплена	2.5
55	424361.13	3204726	Не закреплена	2.5
56	424471.87	3204636.47	Не закреплена	2.5
1	424540.28	3204580.63	Не закреплена	2.5



ДОКУМЕНТ ПОДПИСАН
ЭЛЕКТРОННОЙ ПОДПИСЬЮ

Сертификат: 00ВВ056В7401СВ38D2В3576АСDC8425108

Владелец: ФЕДЕРАЛЬНАЯ СЛУЖБА ГОСУДАРСТВЕННОЙ

РЕГИСТРАЦИИ, КАДАСТРА И КАРТОГРАФИИ

Действителен: с 27.06.2023 по 19.09.2024

полное наименование должности

инициалы, фамилия

Выписка из Единого государственного реестра недвижимости об объекте недвижимости
Сведения о частях земельного участка


Земельный участок			
вид объекта недвижимости			

Лист № 1 раздела 4	Всего листов раздела 4: 1	Всего разделов: 8	Всего листов выписки: 15
--------------------	---------------------------	-------------------	--------------------------


17.05.2024г. № КУВИ-001/2024-134335450

Кадастровый номер: 22:43:040001:1220

План (чертеж, схема) части земельного участка Учетный номер части: 22:43:040001:1220/1



Масштаб 1:3000 Условные обозначения:

	 ДОКУМЕНТ ПОДПИСАН ЭЛЕКТРОННОЙ ПОДПИСЬЮ Сертификат: 00ВВ056В7401СВ38D2В3576АСDС8425108 Владелец: ФЕДЕРАЛЬНАЯ СЛУЖБА ГОСУДАРСТВЕННОЙ РЕГИСТРАЦИИ, КАДАСТРА И КАРТОГРАФИИ Действителен: с 27.06.2023 по 19.09.2024	
полное наименование должности	инициалы, фамилия	

Выписка из Единого государственного реестра недвижимости об объекте недвижимости
Сведения о частях земельного участка

Земельный участок			
вид объекта недвижимости			
Лист № 1 раздела 4.1	Всего листов раздела 4.1: 1	Всего разделов: 8	Всего листов выписки: 15
17.05.2024г. № КУВИ-001/2024-134335450			
Кадастровый номер:		22:43:040001:1220	
Учетный номер части	Площадь, м2	Содержание ограничения в использовании или ограничения права на объект недвижимости или обременения объекта недвижимости	
1	2	3	
22:43:040001:1220/1	2100	<p>вид ограничения (обременения): ограничения прав на земельный участок, предусмотренные статьей 56 Земельного кодекса Российской Федерации; Срок действия: не установлен; реквизиты документа-основания: справка о балансовой стоимости имущества, находящегося на балансе филиала ОАО "МРСК Сибири" - "Алтайэнерго" по состоянию на 31.03.2015 от 31.03.2015 № б/н выдан: ОАО "Межрегиональная распределительная сетевая компания Сибири"; Содержание ограничения (обременения): Ограничения использования объектов недвижимости в границах охранной зоны воздушной линии электропередач установлены в соответствии с п. 8, 9, 10, 13, 14, 15 «Правил установления охранных зон объектов электросетевого хозяйства и особых условий использования земельных участков, расположенных в границах таких зон», утвержденных Постановлением Правительства РФ № 160 от 24.02.2009 г. (в ред. от 26.08.2013г.) «О порядке установления охранных зон объектов электросетевого хозяйства и особых условий использования земельных участков, расположенных в границах таких зон».; Реестровый номер границы: 22:43-6.106; Вид зоны по документу: Охранная зона объекта ЭСХ "ТП-44-3-19 с ВЛ-0,4 кВ ф.1, ф.2, ф.3, ТП-44-5-2 с ВЛ-0,4 кВ ф.1, ТП-44-5-3 с ВЛ-0,4 кВ ф.1, ТП-44-5-4 с ВЛ-0,4 кВ ф.1, ф.2, ТП-44-5-5 с ВЛ-0,4 кВ ф.1, ф.2, ф.3, ТП-44-5-6 с ВЛ-0,4 кВ ф.1, ф.2, ТП-44-5-9 с ВЛ-0,4 кВ ф.1"; Тип зоны: Охранная зона инженерных коммуникаций</p>	

полное наименование должности	 ДОКУМЕНТ ПОДПИСАН ЭЛЕКТРОННОЙ ПОДПИСЬЮ	инициалы, фамилия
	Сертификат: 00ВВ056В7401СВ38D2В3576АСDC8425108 Владелец: ФЕДЕРАЛЬНАЯ СЛУЖБА ГОСУДАРСТВЕННОЙ РЕГИСТРАЦИИ, КАДАСТРА И КАРТОГРАФИИ Действителен: с 27.06.2023 по 19.09.2024	

Выписка из Единого государственного реестра недвижимости об объекте недвижимости

Сведения о частях земельного участка

Земельный участок			
вид объекта недвижимости			
Лист № 1 раздела 4.2	Всего листов раздела 4.2: 1	Всего разделов: 8	Всего листов выписки: 15
17.05.2024г. № КУВИ-001/2024-134335450			
Кадастровый номер:		22:43:040001:1220	

Сведения о характерных точках границы части (частей) земельного участка

Учетный номер части: 22:43:040001:1220/1

Система координат МСК-22, зона 3

Номер точки	Координаты, м		Описание закрепления на местности	Средняя квадратичная погрешность определения координат характерных точек границ земельного участка, м
	X	Y		
1	2	3	4	5
1	423870.67	3204076.29	-	-
2	423866.28	3204074.95	-	-
3	423843.68	3204116.28	-	0.1
4	423816.52	3204165.65	-	0.1
5	423785.45	3204221.51	-	0.1
6	423755.56	3204275.44	-	0.1
7	423728.69	3204324.39	-	0.1
8	423701.18	3204374	-	0.1
9	423671.6	3204427.27	-	0.1
10	423642.05	3204481.05	-	0.1
11	423640.97	3204483.02	-	0.1
12	423644.91	3204485.18	-	0.1
13	423645.99	3204483.21	-	0.1
14	423675.54	3204429.45	-	0.1
15	423705.12	3204376.18	-	0.1
16	423732.63	3204326.57	-	0.1
17	423759.5	3204277.62	-	0.1
18	423789.39	3204223.69	-	0.1
19	423820.46	3204167.83	-	0.1
20	423847.62	3204118.44	-	0.1
1	423870.67	3204076.29	-	-



ДОКУМЕНТ ПОДПИСАН
ЭЛЕКТРОННОЙ ПОДПИСЬЮ

Сертификат: 00ВВ056В7401СВ38D2В3576АСDC8425108

Владелец: ФЕДЕРАЛЬНАЯ СЛУЖБА ГОСУДАРСТВЕННОЙ

РЕГИСТРАЦИИ, КАДАСТРА И КАРТОГРАФИИ

Действителен: с 27.06.2023 по 19.09.2024

полное наименование должности

инициалы, фамилия