

Филиал Федерального государственного бюджетного учреждения "Федеральная кадастровая палата Федеральной службы государственной регистрации, кадастра и картографии" по Алтайскому краю
полное наименование органа регистрации прав

Выписка из Единого государственного реестра недвижимости об объекте недвижимости

Сведения о характеристиках объекта недвижимости

На основании запроса от 08.07.2021, поступившего на рассмотрение 08.07.2021, сообщаем, что согласно записям Единого государственного реестра недвижимости:

Раздел 1 Лист 1

| | | | |
|--------------------------|--|--|--|
| Земельный участок | | | |
| вид объекта недвижимости | | | |

| | | | |
|--------------------|---------------------------|-------------------|--------------------------|
| Лист № 1 раздела 1 | Всего листов раздела 1: 2 | Всего разделов: 5 | Всего листов выписки: 10 |
|--------------------|---------------------------|-------------------|--------------------------|

| | |
|---------------------------------------|------------------|
| 08.07.2021г. № КУВИ-002/2021-84479670 | |
| Кадастровый номер: | 22:43:040002:732 |
| Номер кадастрового квартала: | 22:43:040002 |
| Дата присвоения кадастрового номера: | 11.05.2021 |

| | |
|--|---|
| Ранее присвоенный государственный учетный номер: | данные отсутствуют |
| Местоположение: | Российская Федерация, Алтайский край, Солонешенский район, с. Александровка, лог Сысоев |
| Площадь: | 864339 +/- 4599 |
| Кадастровая стоимость, руб.: | 1434802.74 |
| Кадастровые номера расположенных в пределах земельного участка объектов недвижимости: | данные отсутствуют |
| Кадастровые номера объектов недвижимости, из которых образован объект недвижимости: | 22:43:040002:17 |
| Кадастровые номера образованных объектов недвижимости: | данные отсутствуют |
| Категория земель: | Земли сельскохозяйственного назначения |
| Виды разрешенного использования: | Для сельскохозяйственного производства |
| Сведения о кадастровом инженере: | 20421, образованием одного земельного участка :17:3У1 путем выдела в счет доли (долей) в праве общей собственности на земельный участок с кадастровым номером 22:43:040002:17:3У1, расположенный: с. Александровка, лог Сысоев., 14, 2021-01-28 |
| Сведения о лесах, водных объектах и об иных природных объектах, расположенных в пределах земельного участка: | данные отсутствуют |
| Сведения о том, что земельный участок полностью расположен в границах зоны с особыми условиями использования территории, территории объекта культурного наследия, публичного сервитута: | данные отсутствуют |
| Сведения о том, что земельный участок расположен в границах особой экономической зоны, территории опережающего социально-экономического развития, зоны территориального развития в Российской Федерации, игровой зоны: | данные отсутствуют |

| | | |
|-------------------------------|---------|-------------------|
| полное наименование должности | подпись | инициалы, фамилия |
|-------------------------------|---------|-------------------|

М.П.

| | | | |
|---|---------------------------|--|--------------------------|
| Земельный участок | | | |
| вид объекта недвижимости | | | |
| Лист № 2 раздела 1 | Всего листов раздела 1: 2 | Всего разделов: 5 | Всего листов выписки: 10 |
| 08.07.2021г. № КУВИ-002/2021-84479670 | | | |
| Кадастровый номер: | | 22:43:040002:732 | |
| Сведения о том, что земельный участок расположен в границах особо охраняемой природной территории, охотничьих угодий, лесничеств: | | данные отсутствуют | |
| Сведения о результатах проведения государственного земельного надзора: | | данные отсутствуют | |
| Сведения о расположении земельного участка в границах территории, в отношении которой утвержден проект межевания территории: | | данные отсутствуют | |
| Условный номер земельного участка: | | данные отсутствуют | |
| Сведения о принятии акта и (или) заключении договора, предусматривающих предоставление в соответствии с земельным законодательством исполнительным органом государственным органом власти или органом местного самоуправления, находящегося в государственной или муниципальной собственности земельного участка для строительства наемного дома социального использования или наемного дома коммерческого использования: | | данные отсутствуют | |
| Сведения о том, что земельный участок или земельные участки образованы на основании решения об изъятии земельного участка и (или) расположенного на нем объекта недвижимости для государственных или муниципальных нужд: | | данные отсутствуют | |
| Сведения о том, что земельный участок образован из земель или земельного участка, государственная собственность на которые не разграничена: | | данные отсутствуют | |
| Сведения о наличии земельного спора о местоположении границ земельных участков: | | данные отсутствуют | |
| Статус записи об объекте недвижимости: | | Сведения об объекте недвижимости имеют статус "актуальные" | |
| Особые отметки: | | Граница земельного участка состоит из 2 контуров. Учетные номера контуров и их площади: 1 - 608134.04 кв.м, 2 - 256205.28 кв.м. Сведения, необходимые для заполнения раздела: 4 - Сведения о частях земельного участка, отсутствуют. | |
| Получатель выписки: | | Запольская Ирина Андреевна, действующий(ая) Администрация Солонешенского района Алтайского края | |

| | | |
|-------------------------------|---------|-------------------|
| | | |
| полное наименование должности | подпись | инициалы, фамилия |

М.П.

Выписка из Единого государственного реестра недвижимости об объекте недвижимости

Сведения о зарегистрированных правах

| | | | |
|---------------------------------------|---------------------------|-------------------|--------------------------|
| Земельный участок | | | |
| вид объекта недвижимости | | | |
| Лист № 1 раздела 2 | Всего листов раздела 2: 2 | Всего разделов: 5 | Всего листов выписки: 10 |
| 08.07.2021г. № КУВИ-002/2021-84479670 | | | |
| Кадастровый номер: | | 22:43:040002:732 | |

| | | | |
|----|--|---------------------|---|
| 1 | Правообладатель (правообладатели): | 1.1 | Муниципальное образование Сибирячихинский сельсовет Солонешенского района Алтайского края |
| 2 | Вид, номер, дата и время государственной регистрации права: | 2.1 | Собственность 22:43:040002:732-22/116/2021-1 11.05.2021 15:40:58 |
| 3 | Сведения об осуществлении государственной регистрации сделки, права без необходимого в силу закона согласия третьего лица, органа: | 3.1 | данные отсутствуют |
| 4 | Ограничение прав и обременение объекта недвижимости: | не зарегистрировано | |
| 5 | Договоры участия в долевом строительстве: | не зарегистрировано | |
| 6 | Заявленные в судебном порядке права требования: | данные отсутствуют | |
| 7 | Сведения о возражении в отношении зарегистрированного права: | данные отсутствуют | |
| 8 | Сведения о наличии решения об изъятии объекта недвижимости для государственных и муниципальных нужд: | данные отсутствуют | |
| 9 | Сведения о невозможности государственной регистрации без личного участия правообладателя или его законного представителя: | данные отсутствуют | |
| 10 | Правопритязания и сведения о наличии поступивших, но не рассмотренных заявлений о проведении государственной регистрации права (перехода, прекращения права), ограничения права или обременения объекта недвижимости, сделки в отношении объекта недвижимости: | отсутствуют | |

| | | |
|-------------------------------|---------|-------------------|
| полное наименование должности | подпись | инициалы, фамилия |
|-------------------------------|---------|-------------------|

М.П.

| | | | |
|---------------------------------------|--|--------------------|--------------------------|
| Земельный участок | | | |
| вид объекта недвижимости | | | |
| Лист № 2 раздела 2 | Всего листов раздела 2: 2 | Всего разделов: 5 | Всего листов выписки: 10 |
| 08.07.2021г. № КУВИ-002/2021-84479670 | | | |
| Кадастровый номер: | | 22:43:040002:732 | |
| 11 | Сведения о невозможности государственной регистрации перехода, прекращения, ограничения права на земельный участок из земель сельскохозяйственного назначения: | данные отсутствуют | |

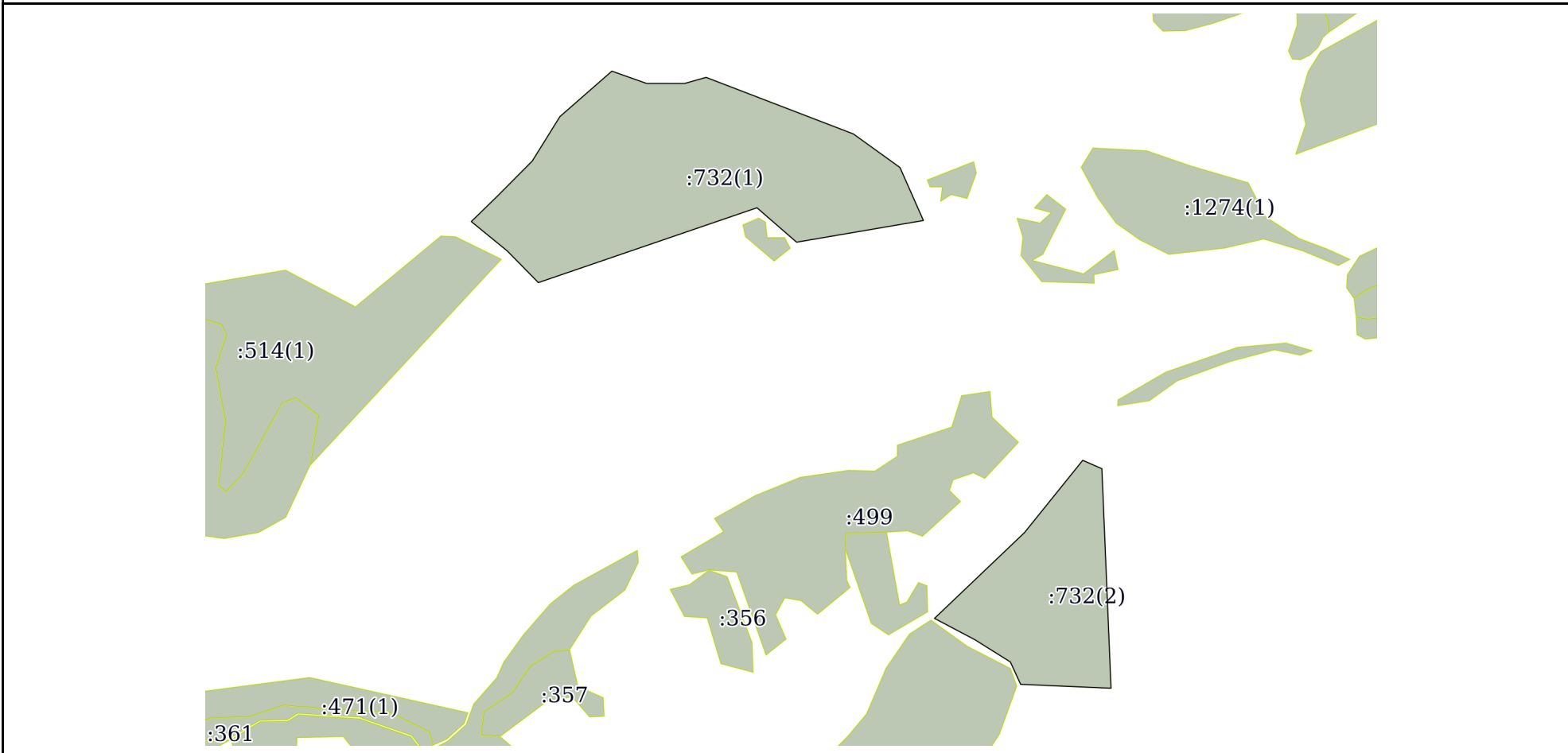
| | | |
|-------------------------------|---------|-------------------|
| полное наименование должности | подпись | инициалы, фамилия |
|-------------------------------|---------|-------------------|

М.П.

Выписка из Единого государственного реестра недвижимости об объекте недвижимости
 Описание местоположения земельного участка

| | | | |
|---------------------------------------|---------------------------|-------------------|--------------------------|
| Земельный участок | | | |
| вид объекта недвижимости | | | |
| Лист № 1 раздела 3 | Всего листов раздела 3: 3 | Всего разделов: 5 | Всего листов выписки: 10 |
| 08.07.2021г. № КУВИ-002/2021-84479670 | | | |
| Кадастровый номер: | | 22:43:040002:732 | |

План (чертеж, схема) земельного участка



Масштаб 1:20000 Условные обозначения:

| | | |
|-------------------------------|---------|-------------------|
| полное наименование должности | подпись | инициалы, фамилия |
|-------------------------------|---------|-------------------|

М.П.

Земельный участок
вид объекта недвижимости

Лист № 2 раздела 3

Всего листов раздела 3: 3

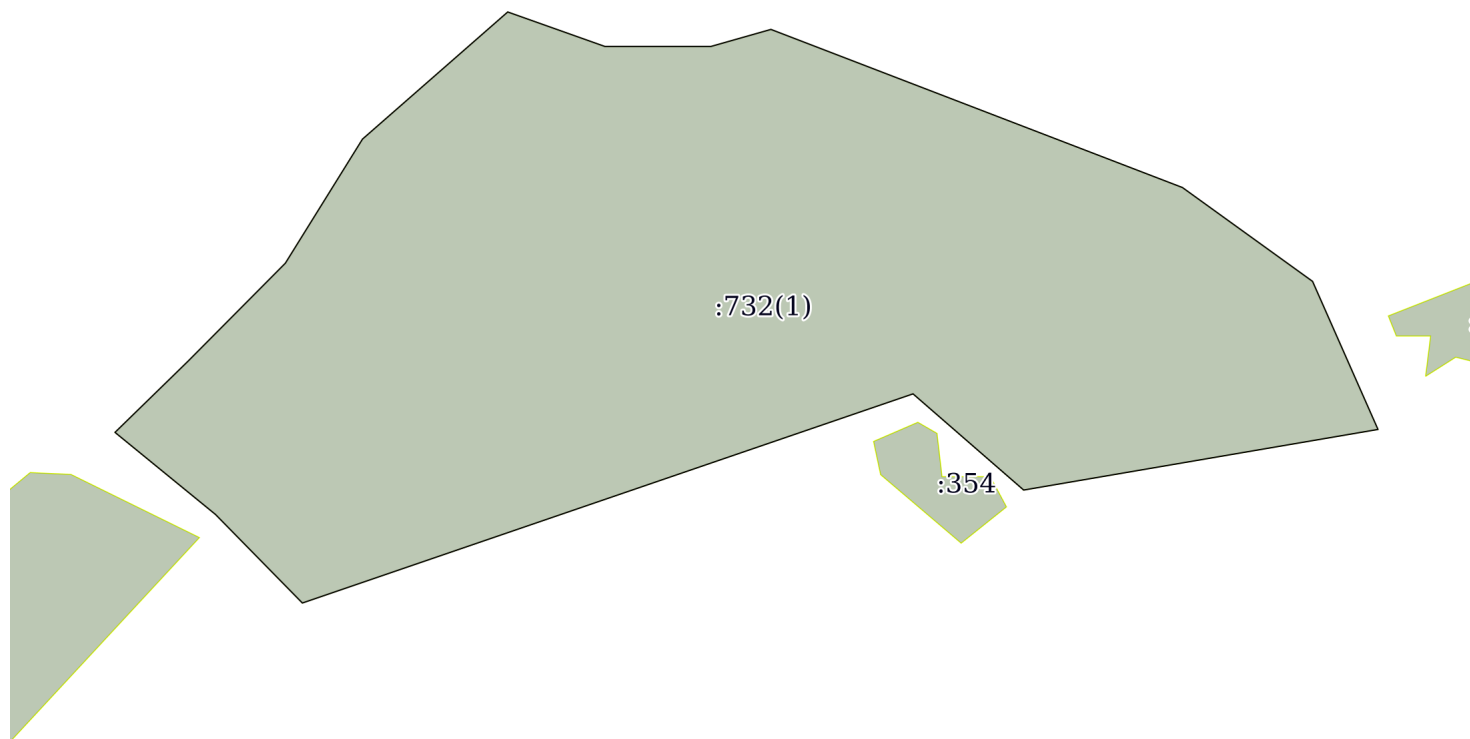
Всего разделов: 5

Всего листов выписки: 10

08.07.2021г. № КУВИ-002/2021-84479670

Кадастровый номер:

22:43:040002:732



Масштаб 1:9000

Условные обозначения:

полное наименование должности

подпись

инициалы, фамилия

М.П.

Земельный участок

вид объекта недвижимости

Лист № 3 раздела 3

Всего листов раздела 3: 3

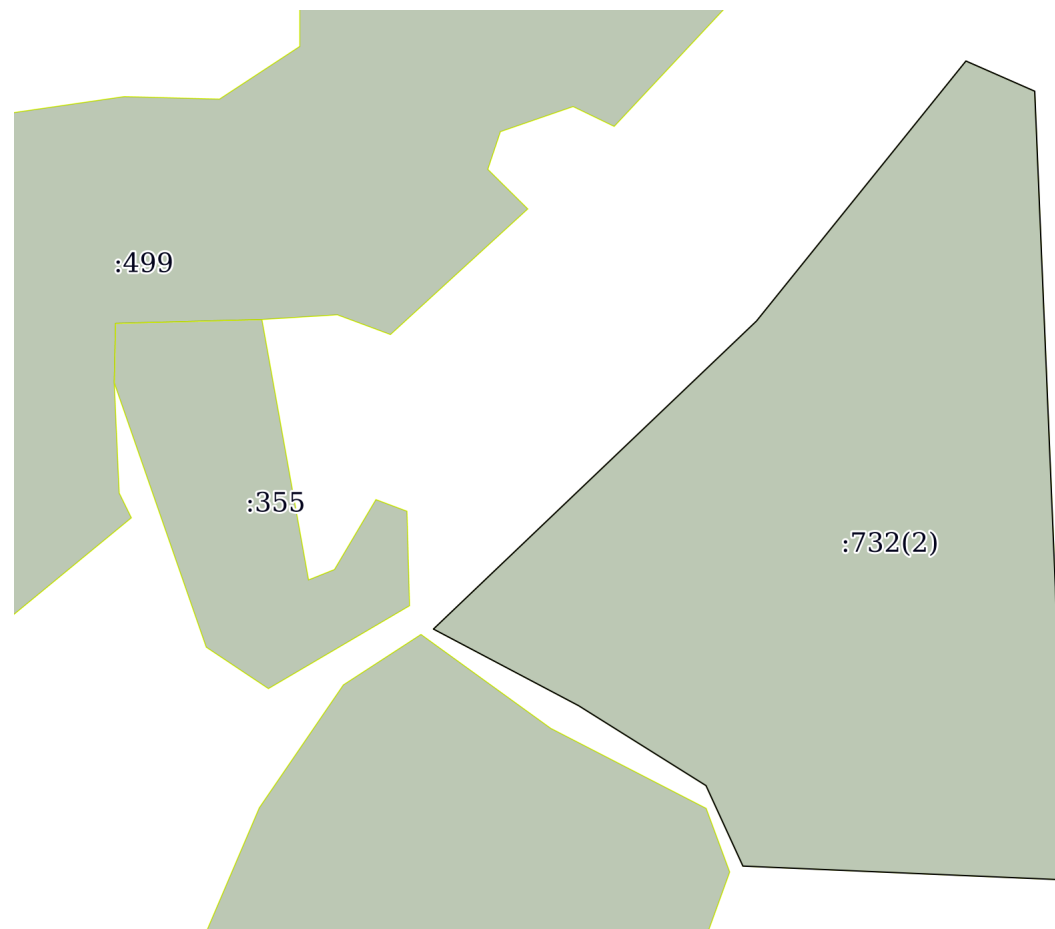
Всего разделов: 5

Всего листов выписки: 10

08.07.2021г. № КУВИ-002/2021-84479670

Кадастровый номер:

22:43:040002:732



Масштаб 1:7000

Условные обозначения:

полное наименование должности

подпись

инициалы, фамилия

М.П.

Выписка из Единого государственного реестра недвижимости об объекте недвижимости

Описание местоположения земельного участка

| | | | |
|---------------------------------------|-----------------------------|-------------------|--------------------------|
| Земельный участок | | | |
| вид объекта недвижимости | | | |
| Лист № 1 раздела 3.1 | Всего листов раздела 3.1: 1 | Всего разделов: 5 | Всего листов выписки: 10 |
| 08.07.2021г. № КУВИ-002/2021-84479670 | | | |
| Кадастровый номер: | | 22:43:040002:732 | |

| Описание местоположения границ земельного участка | | | | | | | |
|---|-------------|-----------|-------------------|------------------------------|-----------------------------------|-------------------------------------|---|
| № п/п | Номер точки | | Дирекционный угол | Горизонтальное проложение, м | Описание закрепления на местности | Кадастровые номера смежных участков | Сведения об адресах правообладателей смежных земельных участков |
| | начальн ая | конечн ая | | | | | |
| 1 | 2 | 3 | 4 | 5 | 6 | 7 | 8 |
| 1 | 1.1.1 | 1.1.2 | 113°41.5` | 70.48 | данные отсутствуют | данные отсутствуют | данные отсутствуют |
| 2 | 1.1.2 | 1.1.3 | 177°36.9` | 740.45 | данные отсутствуют | данные отсутствуют | данные отсутствуют |
| 3 | 1.1.3 | 1.1.4 | 272°27.1` | 304.89 | данные отсутствуют | данные отсутствуют | данные отсутствуют |
| 4 | 1.1.4 | 1.1.5 | 335°21.1` | 83.06 | данные отсутствуют | данные отсутствуют | данные отсутствуют |
| 5 | 1.1.5 | 1.1.6 | 302°5.3` | 141.14 | данные отсутствуют | данные отсутствуют | данные отсутствуют |
| 6 | 1.1.6 | 1.1.7 | 297°48.8` | 153.95 | данные отсутствуют | данные отсутствуют | данные отсутствуют |
| 7 | 1.1.7 | 1.1.8 | 46°22.4` | 418.71 | данные отсутствуют | данные отсутствуют | данные отсутствуют |
| 8 | 1.1.8 | 1.1.1 | 38°51.8` | 313.24 | данные отсутствуют | данные отсутствуют | данные отсутствуют |
| 9 | 2.1.1 | 2.1.2 | 109°31.8` | 124.29 | данные отсутствуют | данные отсутствуют | данные отсутствуют |
| 10 | 2.1.2 | 2.1.3 | 90°0.2` | 128.05 | данные отсутствуют | данные отсутствуют | данные отсутствуют |
| 11 | 2.1.3 | 2.1.4 | 74°9.2` | 75.19 | данные отсутствуют | данные отсутствуют | данные отсутствуют |
| 12 | 2.1.4 | 2.1.5 | 111°0.7` | 531.82 | данные отсутствуют | данные отсутствуют | данные отсутствуют |
| 13 | 2.1.5 | 2.1.6 | 125°47.2` | 193.49 | данные отсутствуют | данные отсутствуют | данные отсутствуют |
| 14 | 2.1.6 | 2.1.7 | 156°9.2` | 195.25 | данные отсутствуют | данные отсутствуют | данные отсутствуют |
| 15 | 2.1.7 | 2.1.8 | 260°17.8` | 433.65 | данные отсутствуют | данные отсутствуют | данные отсутствуют |
| 16 | 2.1.8 | 2.1.9 | 310°59.5` | 176.84 | данные отсутствуют | данные отсутствуют | данные отсутствуют |
| 17 | 2.1.9 | 2.1.10 | 251°6.0` | 778.67 | данные отсутствуют | данные отсутствуют | данные отсутствуют |
| 18 | 2.1.10 | 2.1.11 | 315°32.0` | 149.71 | данные отсутствуют | данные отсутствуют | данные отсутствуют |
| 19 | 2.1.11 | 2.1.12 | 309°13.7` | 156.45 | данные отсутствуют | данные отсутствуют | данные отсутствуют |
| 20 | 2.1.12 | 2.1.13 | 45°45.1` | 122.91 | данные отсутствуют | данные отсутствуют | данные отсутствуют |
| 21 | 2.1.13 | 2.1.14 | 44°48.5` | 166.69 | данные отсутствуют | данные отсутствуют | данные отсутствуют |
| 22 | 2.1.14 | 2.1.15 | 31°52.7` | 176.24 | данные отсутствуют | данные отсутствуют | данные отсутствуют |
| 23 | 2.1.15 | 2.1.1 | 48°49.0` | 232.81 | данные отсутствуют | данные отсутствуют | данные отсутствуют |

| | | |
|-------------------------------|---------|-------------------|
| полное наименование должности | подпись | инициалы, фамилия |
|-------------------------------|---------|-------------------|

М.П.

Выписка из Единого государственного реестра недвижимости об объекте недвижимости

Описание местоположения земельного участка

| | | | |
|---------------------------------------|-----------------------------|-------------------|--------------------------|
| Земельный участок | | | |
| вид объекта недвижимости | | | |
| Лист № 1 раздела 3.2 | Всего листов раздела 3.2: 2 | Всего разделов: 5 | Всего листов выписки: 10 |
| 08.07.2021г. № КУВИ-002/2021-84479670 | | | |
| Кадастровый номер: | | 22:43:040002:732 | |

| Сведения о характерных точках границы земельного участка | | | | |
|--|---------------|------------|-----------------------------------|---|
| Система координат 22.3 | | | | |
| Номер точки | Координаты, м | | Описание закрепления на местности | Средняя квадратичная погрешность определения координат характерных точек границ земельного участка, м |
| | X | Y | | |
| 1 | 2 | 3 | 4 | 5 |
| 1 | 415262.69 | 3198607.71 | Не закреплена | 2.5 |
| 2 | 415109.39 | 3198432.5 | Не закреплена | 2.5 |
| 3 | 414959.73 | 3198339.42 | Не закреплена | 2.5 |
| 4 | 414841.47 | 3198221.95 | Не закреплена | 2.5 |
| 5 | 414755.71 | 3198133.91 | Не закреплена | 2.5 |
| 6 | 414656.77 | 3198255.1 | Не закреплена | 2.5 |
| 7 | 414549.93 | 3198359.97 | Не закреплена | 2.5 |
| 8 | 414802.16 | 3199096.66 | Не закреплена | 2.5 |
| 9 | 414686.16 | 3199230.14 | Не закреплена | 2.5 |
| 10 | 414759.25 | 3199657.59 | Не закреплена | 2.5 |
| 11 | 414937.83 | 3199578.65 | Не закреплена | 2.5 |
| 12 | 415050.98 | 3199421.69 | Не закреплена | 2.5 |
| 13 | 415241.66 | 3198925.23 | Не закреплена | 2.5 |
| 14 | 415221.13 | 3198852.9 | Не закреплена | 2.5 |
| 15 | 415221.14 | 3198724.85 | Не закреплена | 2.5 |
| 1 | 415262.69 | 3198607.71 | Не закреплена | 2.5 |
| 1 | 413951.1 | 3200194.46 | Не закреплена | 2.5 |
| 2 | 413707.2 | 3199997.91 | Не закреплена | 2.5 |
| 3 | 413418.31 | 3199694.82 | Не закреплена | 2.5 |
| 4 | 413346.48 | 3199830.98 | Не закреплена | 2.5 |
| 5 | 413271.5 | 3199950.56 | Не закреплена | 2.5 |
| 6 | 413196.01 | 3199985.2 | Не закреплена | 2.5 |
| 7 | 413182.97 | 3200289.81 | Не закреплена | 2.5 |
| 8 | 413922.78 | 3200259 | Не закреплена | 2.5 |

| | | |
|-------------------------------|---------|-------------------|
| | | |
| полное наименование должности | подпись | инициалы, фамилия |

М.П.

| | | | |
|---------------------------------------|-----------------------------|-------------------|--------------------------|
| Земельный участок | | | |
| вид объекта недвижимости | | | |
| Лист № 2 раздела 3.2 | Всего листов раздела 3.2: 2 | Всего разделов: 5 | Всего листов выписки: 10 |
| 08.07.2021г. № КУВИ-002/2021-84479670 | | | |
| Кадастровый номер: | | 22:43:040002:732 | |
| 1 | 413951.1 | 3200194.46 | Не закреплена 2.5 |

| | | |
|-------------------------------|---------|-------------------|
| | | |
| полное наименование должности | подпись | инициалы, фамилия |

М.П.