

ПРОТОКОЛ № 1

РАССМОТРЕНИЯ ЗАЯВОК НА УЧАСТИЕ В АУКЦИОНЕ

(открытым по составу участников и по форме подачи предложений о размере арендной платы) на право заключения договора аренды земельного участка для сельскохозяйственного производства, по адресу (описание местоположения): Алтайский край, Солонешенский район, с. Тальменка, урочища «Большая речка», «Зайчиха», «Маяк», с кадастровым номером 22:43:060002:652, общей площадью 2860189 кв.м.

1. Аукцион проводит: Администрация Солонешенского района

Место нахождения: Алтайский край, Солонешенский район, с. Солонешное, ул. Красноармейская, 15
Почтовый адрес: 659690, Алтайский край, Солонешенский район, с. Солонешное, ул. Красноармейская, 15
Номер контактного телефона: 8 (38594) 22-6-37

2. Срок и место рассмотрение заявок на участие в аукционе

Объявление о проведении открытого аукциона опубликовано в газете «Горные зори» и размещено на официальном сайте Российской Федерации в информационно-телекоммуникационной сети «Интернет», для размещения информации о проведении торгов, определенном Правительством Российской Федерации www.torgi.gov.ru, сайте Администрации Солонешенского района admsln.narod.ru. Заседание аукционной комиссии проводилось по адресу: Алтайский край, Солонешенский район, с. Солонешное, ул. Красноармейская, 15, актовый зал. 28 декабря в 11 часов 00 минут (время местное)

3. В состав аукционной комиссии входит 6 членов. Заседание проводится в присутствии 6 членов комиссии. Кворум имеется, комиссия правомочна.

4. Наименование предмета аукциона:

Земельный участок для сельскохозяйственного производства, расположенный по адресу (описание местоположения): Алтайский край, Солонешенский район, с. Тальменка, урочища «Большая речка», «Зайчиха», «Маяк», с кадастровым номером 22:43:060002:652, общей площадью 2860189 кв.м. Категория земель – земли сельскохозяйственного назначения (фонд перераспределения).

5. Общее количество заявок, поданных на участие в аукционе

До окончания указанного в объявлении о проведении аукциона срока подачи заявок на участие в аукционе 22 декабря 2015 года 16 часов 00 минут (время местное) была предоставлена одна заявка на участие в аукционе на бумажном носителе, заявок в форме электронных документов нет, как это зафиксировано в Журнале регистрации поступления заявок на участие в аукционе (Приложение № 1 к Протоколу рассмотрения заявок на участие в аукционе).

1. Сведения об участнике, подавшем заявку на участие в аукционе

Регистрационный номер заявки	Сведения об участнике, подавшего заявку на участие в аукционе
1	Белоусова Виктория Сергеевна, дата рождения 11.03.1983, место рождения: г. Барнаул паспорт серия 01 03 № 928052, выдан отделом внутренних дел Железнодорожного района гор. Барнаула, код подразделения 222-068, состоящая на регистрационном учете по адресу: г. Барнаул, пр-т Красноармейский 111,

кв.12, в лице Дуброва Андрея Алексеевича, действующего на основании доверенности, зарегистрировано в реестре за № О-2215, удостоверенной Егошиной Анной Александровной, временно исполняющей обязанности нотариуса Барнаульского нотариального округа Алтайского края Гавло Юлии Вениаминовны от 10.12.2015

7. По итогам рассмотрения заявки и необходимого пакета документов на участие в аукционе на право заключения договора аренды земельного участка для сельскохозяйственного производства, расположенного по адресу (описание местоположения): Алтайский край, Солонешенский район, с. Тальменка, урочища «Большая речка», «Зайчиха», «Маяк», с кадастровым номером 22:43:060002:652, общей площадью 2860189 кв.м. Категория земель – земли сельскохозяйственного назначения.

Аукционной комиссией путем голосования принято следующее решение:

Признать участником АУКЦИОНА одного участника, подавшего заявку на участие в аукционе






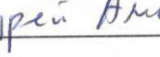
Регистрационный номер заявки	Претендент, подавший заявку и допущенный к участию в аукционе	«за» Принятие решения	«против» принятия решения	«воздержались»
1.	Белоусова Виктория Сергеевна, дата рождения 11.03.1983, место рождения: г. Барнаул паспорт серия 01 03 № 928052, выдан отделом внутренних дел Железнодорожного района гор. Барнаула, код подразделения 222-068, состоящая на регистрационном учете по адресу: г. Барнаул, пр-т Красноармейский 111, кв.12, в лице Дуброва Андрея Алексеевича, действующего на основании доверенности, зарегистрировано в реестре за № О-2215, удостоверенной Егошиной Анной Александровной, временно исполняющей обязанности нотариуса Барнаульского нотариального округа Алтайского края Гавло Юлии Вениаминовны от 10.12.2015	6	нет	Нет


Признать аукцион несостоявшимся и рекомендовать Администрации Солонешенского района заключить договор аренды с единственным участником аукциона, который подал заявку на участие в аукционе, и был признан участником аукциона, на условиях предусмотренных документацией об аукционе т.е. 54486 (пятьдесят четыре тысячи четыреста восемьдесят шесть) рублей 60 коп. – арендная плата в год в год без учета НДС

8. Настоящий протокол рассмотрения заявок на участие в аукционе будет размещен на официальном сайте Российской Федерации в информационно-телекоммуникационной сети «Интернет», для размещения информации о проведении торгов, определенном, Правительством Российской Федерации www.torgi.gov.ru, а также сайте Администрации Солонешенского района admsln.narod.ru 20 декабря 2015 года

9. Подписи

Протокол подписан членами аукционной комиссии.

Председатель комиссии	Т.И. Васильева	
Секретарь комиссии	Т.М. Подмарькова	
Член комиссии	Е.В. Носко	
Член комиссии	Е.Г. Труфанова	
Член комиссии	П.Г. Тупяков	
Член комиссии	С.А. Лихачев	

С протоколом № 1 ознакомлен участник № 1 Руднев Андрей Алексеевич 

Приложение № 1 к протоколу рассмотрения заявок на участие в открытом конкурсе от 28.12.2015 года.

ЖУРНАЛ РЕГИСТРАЦИИ ПОСТУПЛЕНИЯ ЗАЯВОК НА УЧАСТИЕ в ОТКРЫТОМ АУКЦИОНЕ

на право заключения договора аренды земельного участка для сельскохозяйственного производства, расположенного по адресу (описание местоположения): Алтайский край, Солонешенский район, с. Тальменка, урочища «Большая речка», «Зайчиха», «Маяк», с кадастровым номером 22:43:060002:652, общей площадью 2860189 кв.м. Категория земель – земли сельскохозяйственного назначения.

№ п/п	Дата поступления	Время поступления	Регистрационный номер	Форма (бумажный носитель, электронный документ)
1	16.12.2015	14 час. 50 мин.	1	Бумажный носитель