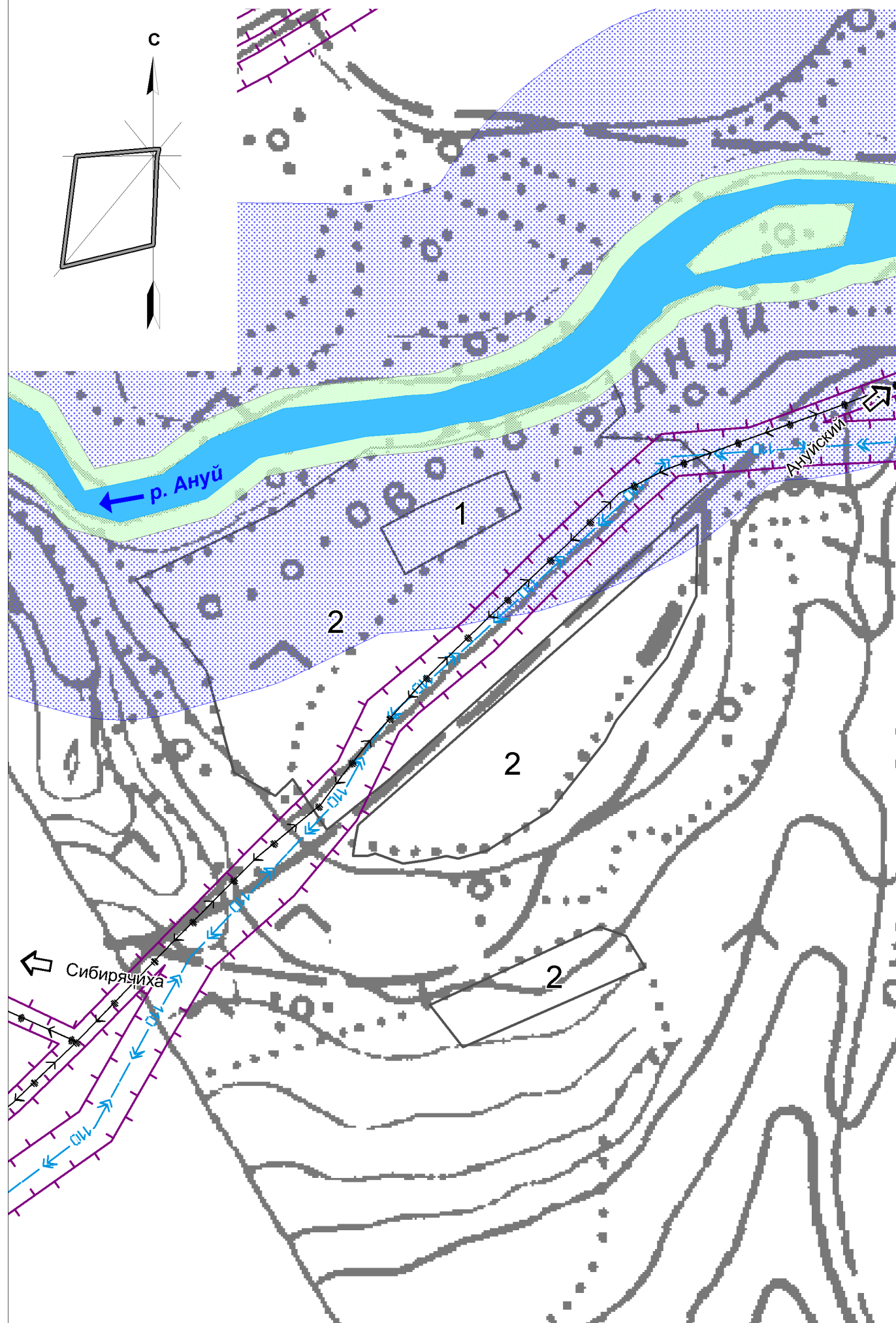


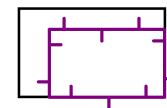
Правила землепользования и застройки муниципального образования Сибирячихинский сельсовет Солонешенского района Алтайского края (часть территории)  
 Карта градостроительного зонирования муниципального образования Сибирячихинский сельсовет Солонешенского района Алтайского края (часть территории)

Карта зон с особыми условиями использования территорий (часть территории МО Сибирячихинский сельсовет). Масштаб 1:5000

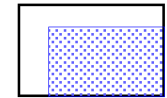


УСЛОВНЫЕ ОБОЗНАЧЕНИЯ

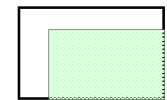
ГРАНИЦЫ ЗОН С ОСОБЫМИ УСЛОВИЯМИ ИСПОЛЬЗОВАНИЯ ТЕРРИТОРИИ



Охранная зона, придорожная полоса



Водоохранная зона\*  
Прибрежная защитная полоса

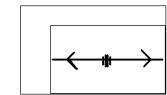


Береговая полоса

ЛИНЕЙНЫЕ ОБЪЕКТЫ



Линия электропередачи воздушная 110 кВ



Линия электропередачи воздушная 10 кВ

\*Прибрежная защитная полоса р. Ануй совпадает с водоохранной зоной (200 м)

ЭКСПЛИКАЦИЯ ОБЪЕКТОВ

№ объекта на карте	Наименование объекта	Статус объекта
1	Объекты рекреационного назначения	Действующий
2	Объекты сельскохозяйственного назначения	Планируемый

МК 344 ПЗиЗ-2023			
Правила землепользования и застройки МО Сибирячихинский сельсовет Солонешенского района Алтайского края (часть территории)			
Карта градостроительного зонирования МО Сибирячихинский сельсовет Солонешенского района Алтайского края (часть территории)		стадия	лист
		ПЗЗ	7
			листов
			8
Рук. проекта	Г.А. Садакова	ООО "Компания Земпроект" г. Барнаул 2023 г.	
Инженер	И.В. Денисова		